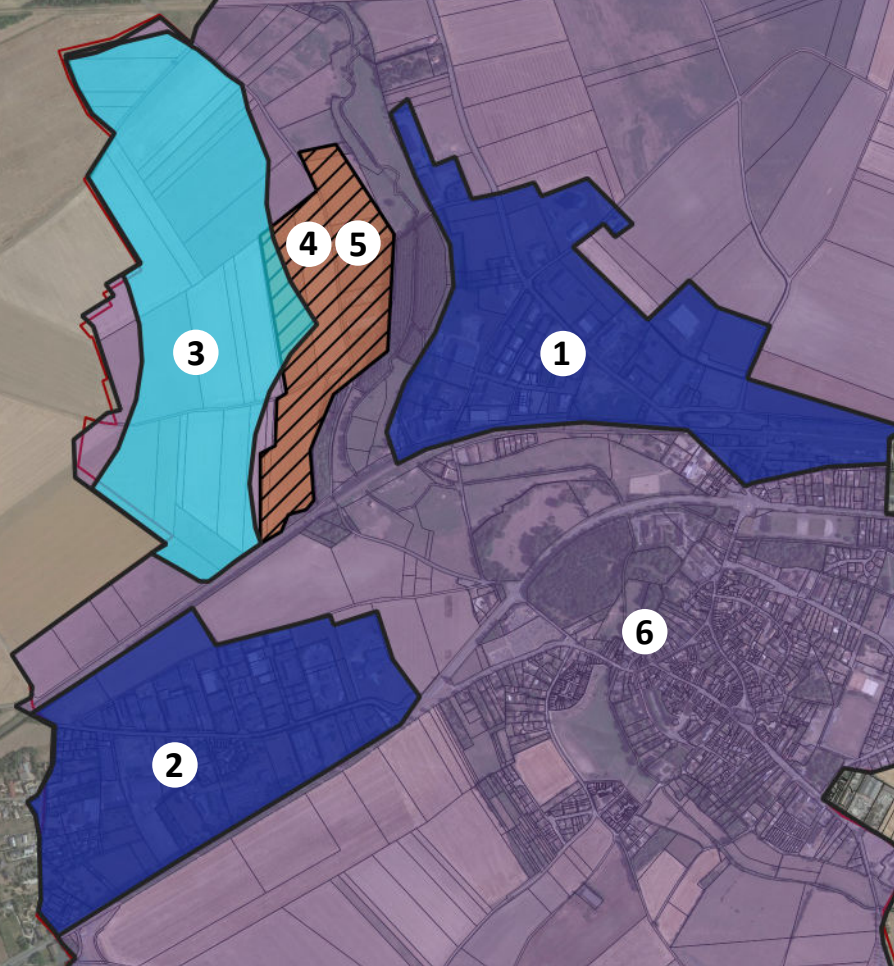








# CARTE DE SYNTHÈSE DES ZAENR DÉTERMINÉES PAR LA COMMUNE DE HOUDAN



Nom ZAER	Identifiant carte de synthèse / motif légende	Identifiant Géoportail	Surface de la zone en m <sup>2</sup>	Surface de la zone en ha	Rapport surface ZAER / surface commune
Tout solaire / Saint-Matthieu	1 	89996	521827	52,18	5,01%
Tout solaire / Prévôté	2 	90040	477634	47,76	4,59%
Éolien terrestre	3 	90042	565005	56,50	5,43%
Méthanisation	4 	90039	201499	20,15	1,94%
Biomasse	5 	90041	203071	20,31	1,95%
Géothermie	6 	90041	10410300	1041,03	100%

